Gesamt-Übersicht Aller Tiefenmessung 2015

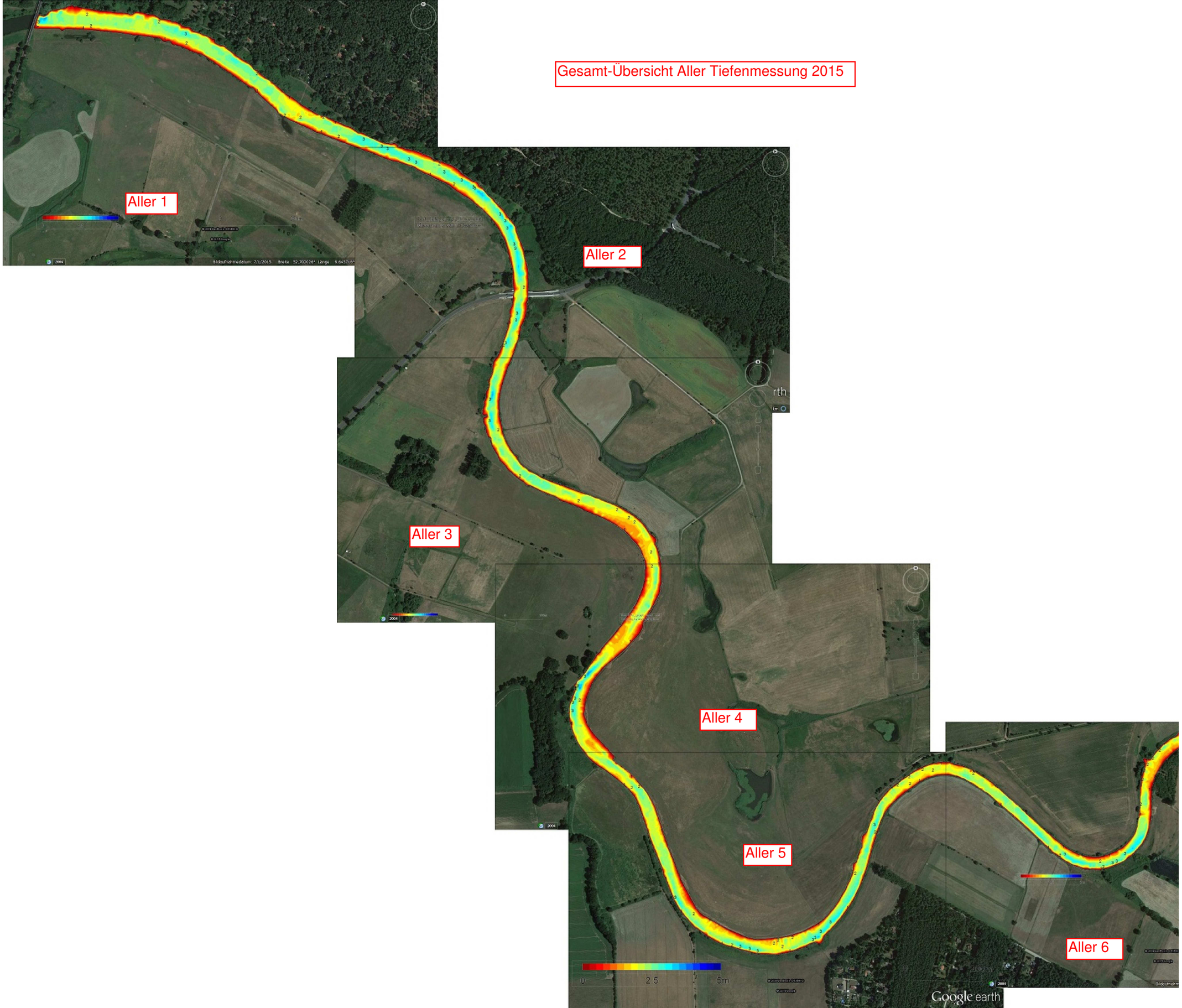

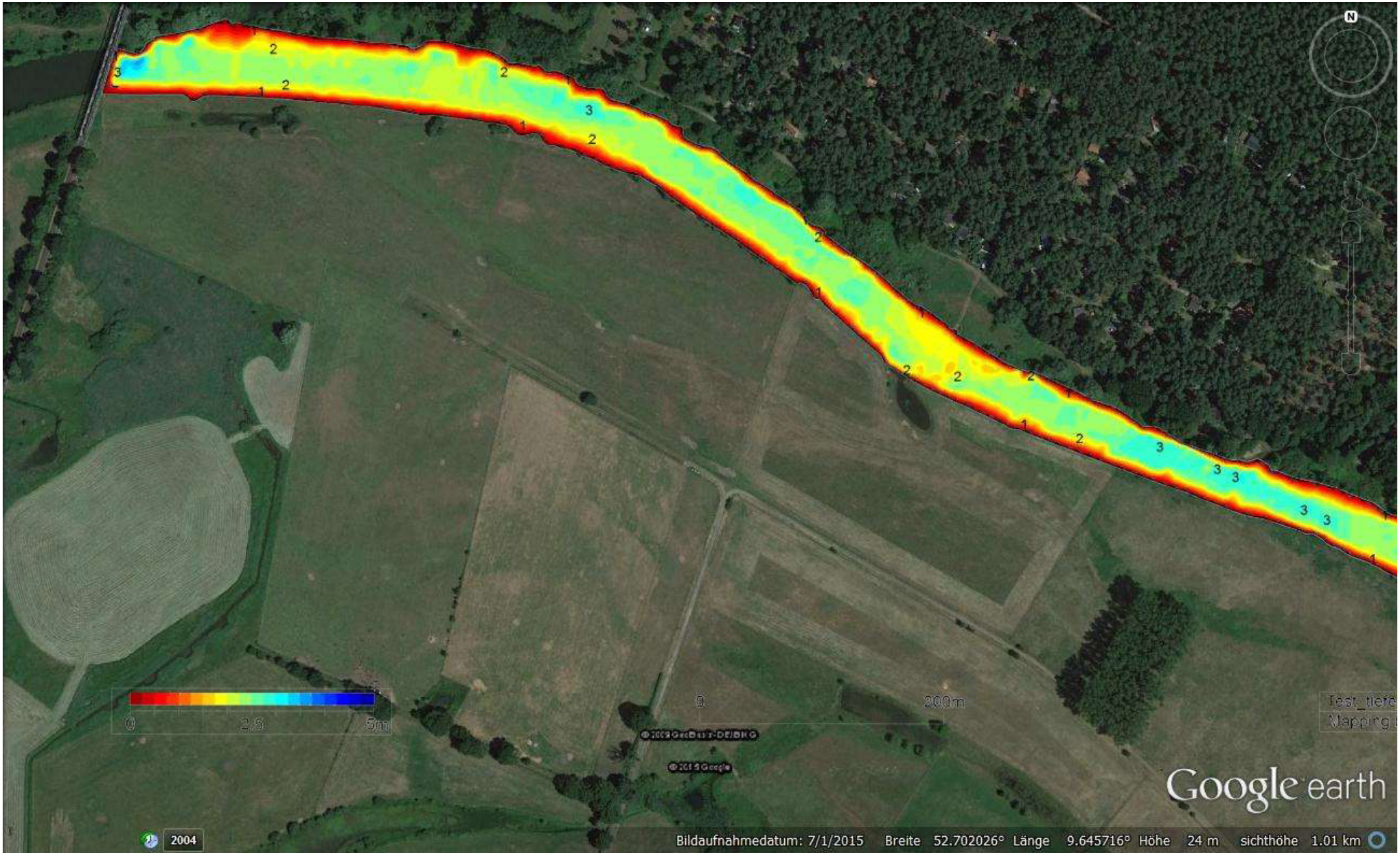
0
2.5
5m
200 m
Google earth
2004
Bildaufnahmedatum: 7/1/2015
Breite 52.702026°
Länge 9.645716°
Höhe 24 m
sichthöhe 1.01 km

Test_fete_google_links_end
Mapping by www.drdepth.se
Google earth
2004
Bildaufnahmedatum: 7/1/2015 Breite 52.698575° Länge 9.659373° Höhe 27 m sichthöhe 1.01 km

Google earth
2004
Bildaufnahmedatum: 7/1/2015
Breite 52.693607°
Länge 9.658691°
Höhe 24 m
sichthöhe 1.01 km

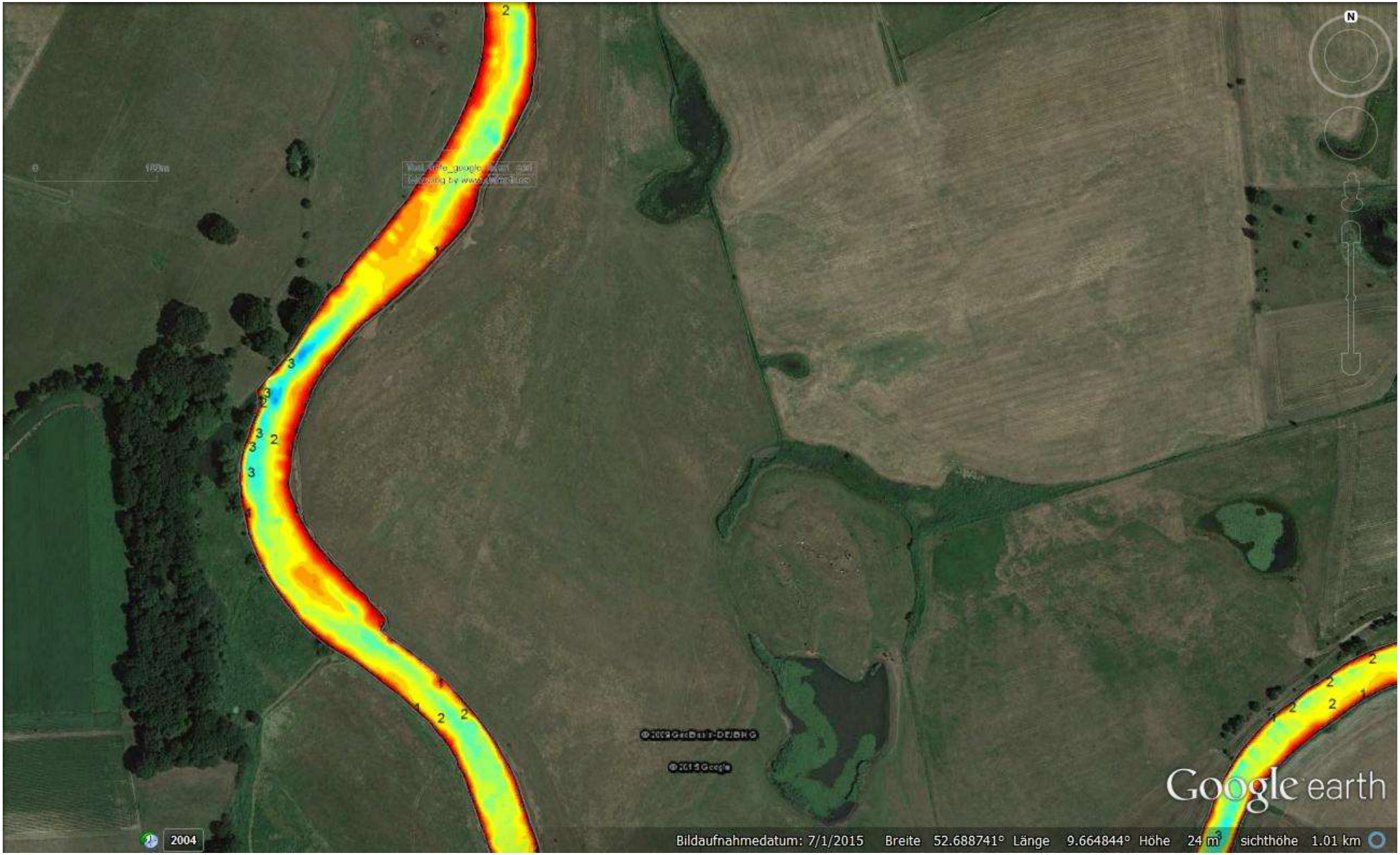
Google earth
2004
Bildaufnahmedatum: 7/1/2015 Breite 52.688741° Länge 9.664844° Höhe 24 m sichthöhe 1.01 km

0
2.5
5m
0
200m
Google earth
2004
Bildaufnahmedatum: 7/1/2015 Breite 52.684309° Länge 9.667701° Höhe 24 m sichthöhe 1.01 km

200m
2004
Google earth
Bildaufnahmedatum: 7/1/2015 Breite 52.685011° Länge 9.682301° Höhe 25 m sichthöhe 1.01 km